






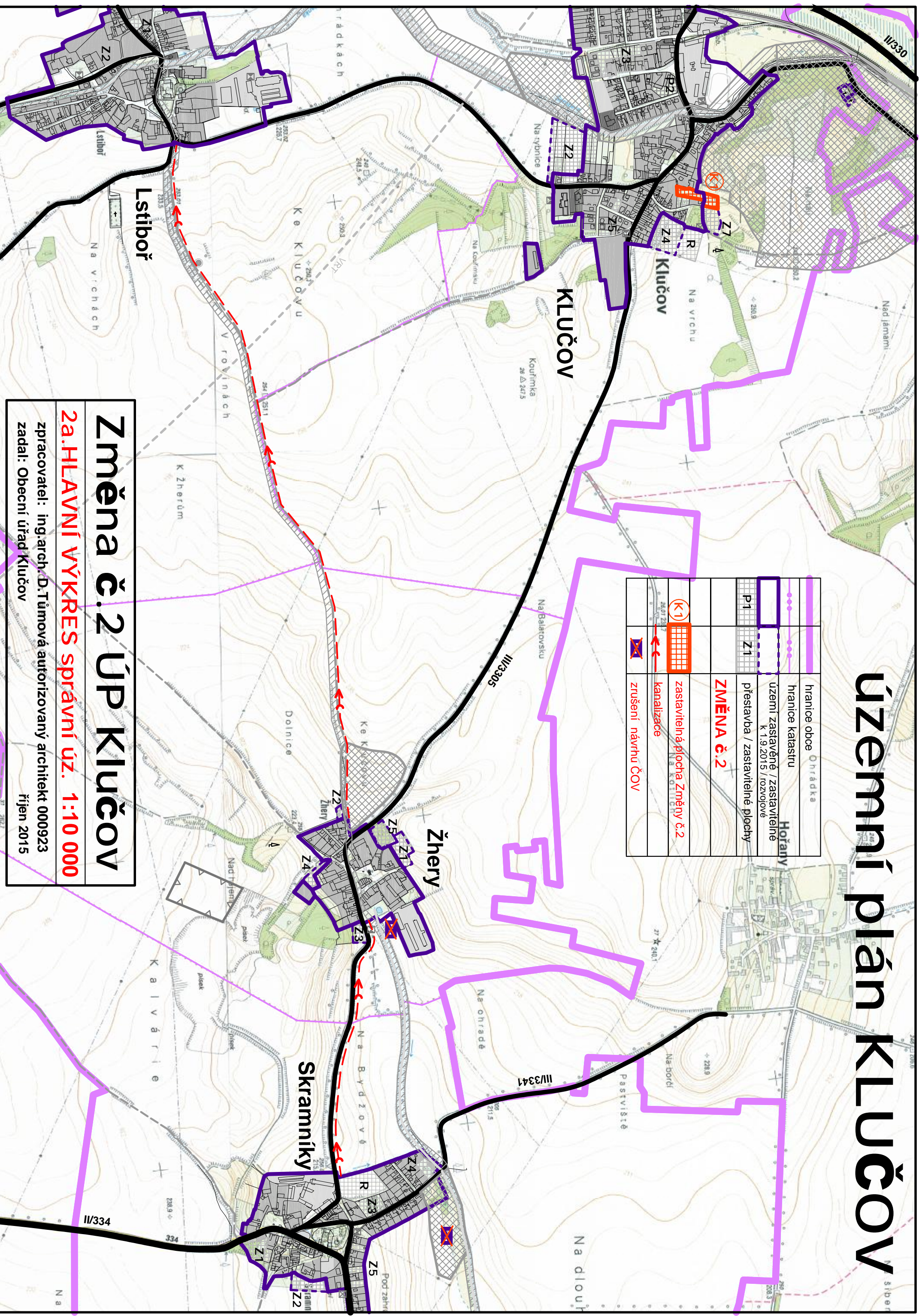


# územní plán KLUČOV

|   |  |
|---|--|
|  | hranice obce Onrádka                                     |
|  | hranice katastru   |
|  | území zastavěné / zastavitelné<br>K 1.9.2015 / rozvojové |
|  | přestavba / zastavitelné plochy                          |
| <b>ZMĚNA č.2</b>  |  |
|  | zastavitelná plocha Změny č.2                            |
|  | kanalizace   |
|  | zrušení návrhu ČOV                                       |



## Změna č.2 ÚP KLUČOV

**2a.HLAVNÍ VÝKRES** správní úz. 1:10 000

zpracovatel: ing.arch.D. Tůmová autorizovaný architekt 000923

zadal: Obecní úřad Klučov

říjen 2015