







Klučov

Změna č.3

-  hranice zastavěného území k 10 2016
-  ozn. rozvojové plochy
-  rozvojová plocha Změny č.3
-  plocha přestavby
-  návrh využití pro OV - komerční služby
-  návrh využití - vinice

1	ÚP	10 - Zemědělské plochy / orná
	Změna	5 - OV komerční služby
2	ÚP	2 - Bydlení smíšené
	Změna	5 - OV komerční služby
3	ÚP	12 - Přírodní plochy
	Změna	10 - Zemědělské plochy / vinice

Změna č.3 ÚP Klučov

2. Hlavní výkres 1:2880

zpracovatel: ing.arch.Dáša Tůmová
zadal: Obec Klučov 12 2016