

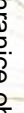






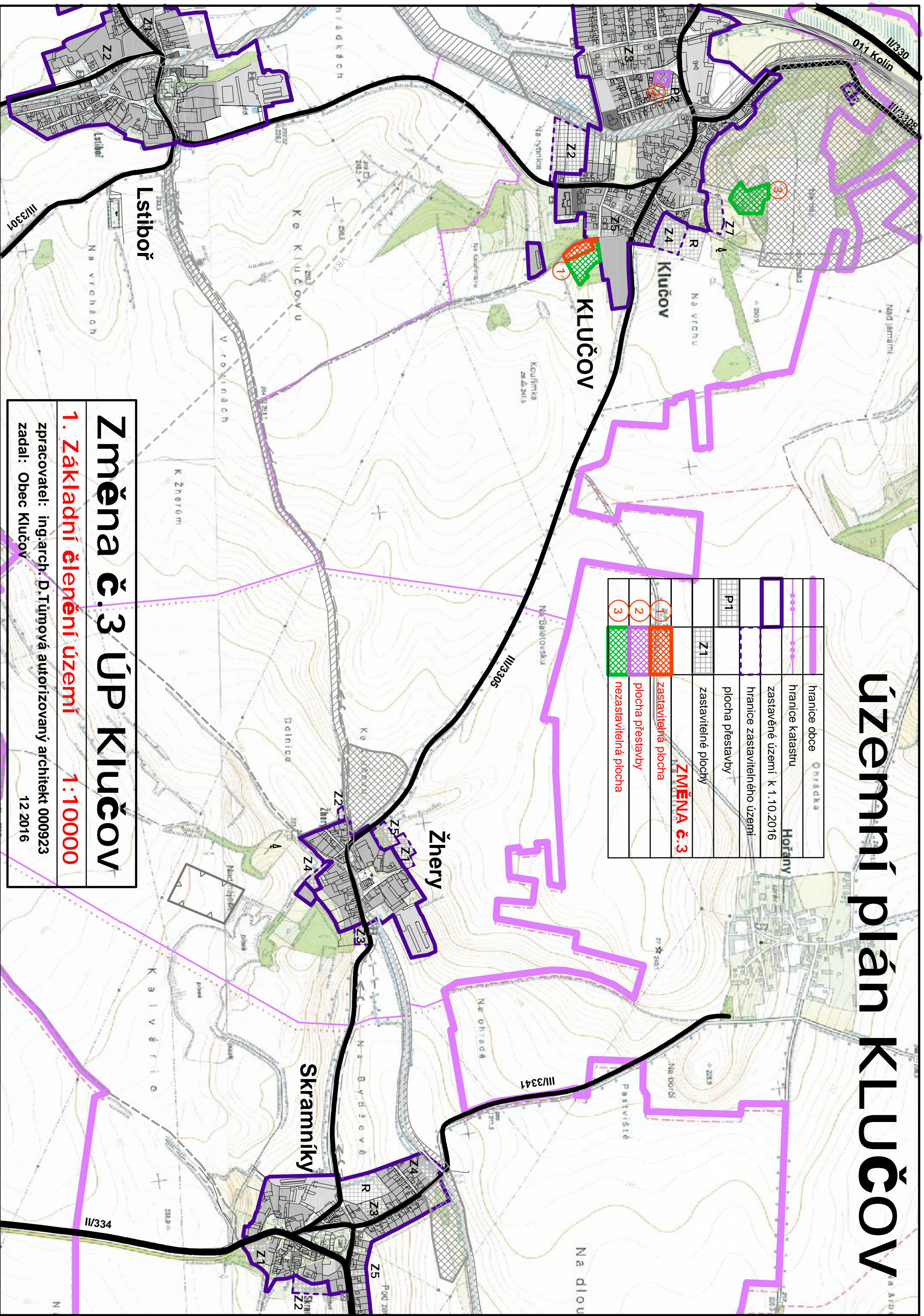


# územní plán KLUČOV

	hranice obce	Ohraďka
	hranice katastru	
	zastavěné území k 1.10.2016	
	hranice zastavitelného území	
	zastavitelné plochy	
	<b>ZMĚNA č.3</b>	
	zastavitelná plocha	
	plocha přestavby	
	nezastavitelná plocha	



## Změna č.3 ÚP KLUČOV

**1. Základní členění území** **1:10000**

zpracovatel: ing.arch. D.Tůmová autorizovaný architekt 000923  
zadal: Obec Klučov 12 2016